



Fundación  
**Universidad de América**  
VICERRECTORÍA ACADÉMICA Y DE POSGRADO

Código 1715

# ESPECIALIZACIÓN **PLANEACIÓN TERRITORIAL**

SNIES 90960



# ESPECIALIZACIÓN PLANEACIÓN TERRITORIAL

DURACIÓN: 1 año (4 períodos) 336 Horas lectivas.



MODALIDAD: Presencial.

LUGAR DE DESARROLLO: Bogotá D.C.

TÍTULO QUE OTORGA: Especialista en Planeación Territorial.



## JUSTIFICACIÓN

La planeación del territorio promueve la adecuación del régimen político administrativo en búsqueda del desarrollo a partir de regular la transformación, ocupación y uso del territorio, mediante políticas, programas y proyectos sociales, económicos y ambientales.

Desde esta perspectiva, las especializaciones se convierten en un campo significativo para depurar los conocimientos y hacer más pertinentes la planeación y gestión del territorio, que permiten sociedades más incluyentes, sostenibles y equilibradas.

El mundo de hoy demanda profesionales formados para interpretar las realidades territoriales y actuar sobre ellas de manera idónea, por ello la Fundación Universidad de América se compromete con el país a formar especialistas en el área de la planeación territorial.

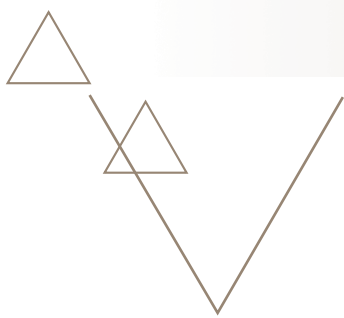
## OBJETIVOS

Especialización

### Planeación Territorial

- Formar especialistas en el campo de la Planeación Territorial, **profesionales conscientes de su responsabilidad social**, capaces de entender el mundo actual, sus dinámicas, actores y motivaciones, de analizar, interpretar y facilitar los procesos en la escala espacial y temporal de actuación, a favor de un territorio más equilibrado, solidario, complementario y sostenible. Dotados de conocimientos suficientes para responder a los procesos de producción del espacio a favor de un territorio más justo.
- Desarrollar y/o fortalecer habilidades y destrezas en la aplicación de los **criterios técnicos, teóricos conceptuales y metodológicos** que orientan y definen el ámbito de intervención en los procesos de gestión de la planeación territorial.
- Formar especialistas en la planeación territorial con capacidad de aplicar conocimientos y herramientas básicas de **acción y reflexión crítica al interior de grupos de trabajo** interdisciplinarios en la planeación y la investigación territorial.
- Capacitar para el uso de la información para la formulación, evaluación y seguimiento de los **Planes de Ordenamiento Territorial** y los instrumentos que los determinan, complementan o desarrollan, así como en la formulación y diseño de operaciones estructurantes en el corto, mediano y largo plazo.
- Formar integralmente a los educandos en los valores de la **responsabilidad personal, de la ética profesional del civismo y de la solidaridad social** y cuidar que la educación superior se desarrolle dentro de los criterios éticos que garanticen el respeto a los valores del ser humano y de la sociedad.






## METODOLOGÍA

### Especialización **Planeación Territorial**



Profesores con valiosa experiencia profesional y académica utilizan diferentes estrategias educativas donde se combinan métodos de enseñanza que incluyen **discusión, taller, estudio de casos, y simulación.**



# ESPECIALIZACIÓN PLANEACIÓN TERRITORIAL

## PERFIL DEL ASPIRANTE



La **Especialización en Planeación Territorial** es un espacio académico ideal para profesionales en las áreas de ingenierías, arquitectura, ciencias biológicas, ciencias sociales, económicas y administrativas y otras profesiones afines o equivalentes, que se desempeñen en las divisiones de planeación de organizaciones públicas o que se proyecten en el área de la planeación y gestión territorial.

## PERFIL PROFESIONAL

El profesional especializado en **Planeación Territorial**, tendrá la capacidad de crear escenarios de diálogo y concertación ideales para la planeación, con conocimientos, habilidades y competencias que le permiten una **visión multisectorial y multidimensional** de las problemáticas y una capacidad de gestión para promover acciones transformadoras pertinentes y socialmente viables, en búsqueda de un territorio más integral, equilibrado, solidario y complementario.

ESPECIALIZACIÓN

# PLANEACIÓN TERRITORIAL

## PERFIL OCUPACIONAL



**El propósito central del Programa en Planeación Territorial es formar especialistas capaces de desempeñarse como:**

- Asesor en procesos de formulación y ejecución de los planes de ordenamiento territorial.
- Consultor de empresas públicas y privadas relacionadas con procesos de planificación y construcción del territorio.
- Docente e investigador en centros académicos, de investigación y consultoría en general.
- Funcionario del sector público relacionado con oficinas de planeación territorial municipal.
- Director o Coordinador de planes de ordenamiento o proyectos de desarrollo territorial específicos con énfasis en gestión y desarrollo.  
Evaluador de proyectos en general.





## LÍNEAS DE INVESTIGACIÓN



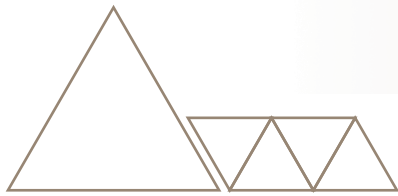
- La Línea de Investigación para la Especialización en Planeación Territorial se denomina **Ciudades Competitivas**. El objetivo general de la Línea de Investigación es producir nuevo conocimiento, pertinente a las condiciones del desarrollo nacional, que permita a las ciudades colombianas alcanzar altos estándares de competitividad, en armonía con mayor equidad social y sostenibilidad ambiental.

## COMPETENCIAS ADQUIRIDAS



El Especialista en Planeación Territorial de la Fundación Universidad América, durante su formación, desarrolla competencias tales como:

- **Planeación Territorial:**
  - ✓ Diseñar y manejar procesos de ordenamiento territorial, la regulación territorial y la formulación, evaluación y seguimiento de planes de ordenamiento territorial y los instrumentos que los determinan, complementan o desarrollan y que permiten concretar los enfoques y objetivos territoriales concertados.
  - ✓ Manejar los conceptos e instrumentos de planeación y gestión en procesos de renovación urbana para reconocerlos como parte de las políticas del suelo y de vivienda.



## COMPETENCIAS ADQUIRIDAS



### **Desarrollo Territorial:**

- ✓ Examinar los retos contemporáneos de la Planeación para afrontar la problemática territorial y urbana a partir de una reflexión crítica de los modelos de crecimiento y desarrollo de las ciudades en la historia y sus entornos.
- ✓ Aplicar diversas nociones, procesos y configuraciones regionales ligadas a tendencias históricas para de manera crítica aportar a los procesos de planeación.

### **Gobernabilidad:**

- ✓ Identificar la causalidad de un conflicto existente a partir de una visión integral del escenario, factores y actores para la resolución concertada o negociada de los conflictos relacionando los procesos de la planeación y la gestión.
- ✓ Manejar una visión más amplia de la evolución y actividad del Estado en su gestión y organización social, jurídica y política para determinar su papel en los procesos de Planeación Territorial.



# ESPECIALIZACIÓN

## PLANEACIÓN TERRITORIAL

### **Gestión del territorio:**

- ✓ Explicar la dinámica de las finanzas y los presupuestos en las entidades territoriales de Colombia de manera que permita el manejo de los aspectos esenciales para la planeación territorial.
- ✓ Emplear criterios y herramientas técnicas y teóricas del transporte y sus infraestructuras dentro de un marco de diálogo interdisciplinario y complejo, para la construcción colectiva de propuestas aplicables a la realidad de la planeación urbana- regional.

### **Trabajo en equipo, ética y liderazgo:**

- ✓ Liderar la toma de decisiones respecto a los problemas del desarrollo territorial y facilitar los procesos espaciales y temporales de actuación orientados a garantizar un territorio más equilibrado, solidario, complementario y sostenible.
- ✓ Crear un ambiente de trabajo colectivo, un buen clima para el debate, con posiciones argumentadas de acuerdo con el contexto, dimensiones, leyes, normas inmersos en los procesos de planificación del territorio garantizando unas soluciones concertadas.



# ESPECIALIZACIÓN PLANEACIÓN TERRITORIAL

## TÍTULO QUE OTORGA



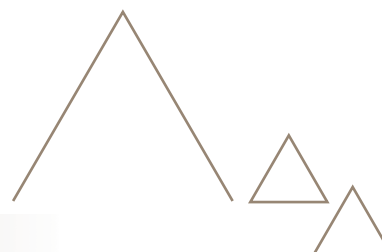
### ○ Especialista en Planeación Territorial

Registro Calificado:

Resolución del Ministerio de Educación Nacional No 700 del  
13 de Enero de 2015, otorgada por el término de siete (7) años.

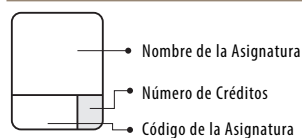
 **Fundación  
Universidad de América**  
FACULTAD DE EDUCACIÓN PERMANENTE Y AVANZADA

Código 1715



## PLAN DE ESTUDIOS

I	II	III	IV
Finanzas y Presupuesto Territorial 100101   2	Análisis Territorial 100201   2	Teorías de Desarrollo Regional 100301   2	Solución de Conflictos y Técnicas de Negociación 100401   1
Ciudad, Región y Territorio 100102   1	Gestión de los Servicios Urbanos 100204   1	Gestión del Riesgo para la Planeación del Territorio 100305   2	Movilidad e Integración Territorial 100402   2
Teorías y Modelos de Planeación y Gestión 100104   2	Electiva II 100202   2	Electiva IV 100302   1	Renovación Urbana 100403   2
Electiva I 100103   1	Seminario de Proyecto de Grado 100205   1	Trabajo de Grado 100304   2	Electiva V 100404   2
	Electiva III 100203   2		
<b>CRÉDITOS: 6</b> <b>ASIGNATURAS: 4</b>	<b>CRÉDITOS: 8</b> <b>ASIGNATURAS: 5</b>	<b>CRÉDITOS: 7</b> <b>ASIGNATURAS: 4</b>	<b>CRÉDITOS: 7</b> <b>ASIGNATURAS: 4</b>



ASIGNATURAS OBLIGATORIAS  
ASIGNATURAS ELECTIVAS

TOTAL CRÉDITOS: 28  
TOTAL ASIGNATURAS: 17

[www.uamerica.edu.co](http://www.uamerica.edu.co)  
[www.uniamerica.edu.co](http://www.uniamerica.edu.co)



**POSGRADO:** Calle 106 No. 19-18  
Tel: 6580658.

**PREGRADO:** Campus de los Cerros: Avda Circunvalar No. 20-53  
Tel: 57 1 3376680/Fax. 57 1 3362941.

**Bogotá, Colombia.**

